

DWYFOR					
CYMNEDAU COMMUNITIES	WARDIAU WARDS	NIFER CYNGHORWYR NO.OF COUNCILLORS	ETHOLWYR ELECTORS	DOSBARTHADA U PLEIDLEISIO POLLING DISTRICTS	Cynigion Drafft/ Draft Proposals
ABERDARON	ABERDARON	12	739	PD6 PC6 PA6 PB6	Cyfuno wardiau Dwyrain, Gogledd a De, y dair ward yn rhan o ward Cyngor Gwynedd Pen Draw Llyn/ Combine East,North and South ward, the three wards are part of Pen Draw Llyn Cyngor Gwynedd ward.
BEDDGELERT	BEDDGELERT	9	385	BA6	Dim newid/ No change
BOTWNNOG	BOTWNNOG	11	783	OA6 OB6 OC6 OD6	Cyfuno wardiau Bryncroes, Sarn a Botwnnog, y dair ward yn rhan o ward Cyngor Gwynedd Pen Draw Llyn/ Combine Bryncroes, Sarn and Botwnnog, the three ward are part of Pen Draw Llyn Cyngor Gwynedd ward.
BUAN	BUAN	11	386	LA6 LB6 LC6	Cyfuno wardiau Bachellaeth, Ceidio a Buan, y dair ward yn ward Cyngor Gwynedd Buan/ Efailnewydd/ Combine Bachellaeth, Ceidio and Buan, the three wards part of Efailnewydd/ Buan Cyngor Gwynedd ward
CLYNNOG	CLYNNOG	13	794	AB6 AC6 AA6	Cyfuno wardiau Beuno, Derwin a Lleuar, y dair ward yn ward Cyngor Gwynedd Clynnog/ Combine Beuno, Derwin and Lleuar ward, the three wards part of Clynnog Cyngor Gwynedd ward
CRICCIETH	CRICCIETH	12	1334	EA1	Dim newid/ No change
DOLBENMAEN	DOLBENMAEN	14	920	CB6 CA6 CC6 CE6 CF6	Uno Golan, Penmorfa, Treflys, Bryncir a Dolbenmaen oherwydd fod y bedair yn ward Cyngor Gwynedd Dolbenmaen/ Combine Golan, Penmorfa, Treflys, Bryncir and Dolbenmaen as all four are in the Cyngor Gwynedd Dolbenmaen ward
	PRENTEG	2	92	CD6	Dim newid, Prenteg yn ward Cyngor Gwynedd Glaslyn/ No change, Prenteg in Glaslyn Cyngor Gwynedd ward
TREFOR A LLANAELHAEARN	TREFOR A LLANAELHAEARN	12	802	GB6 GA6	Cyfuno wardiau Trefor a Llanaelhaearn, y ddwy ward yn ward Cyngor Gwynedd Yr Eifl/ Combine Trefor and Llanaelhaearn wards, both wards in the Cyngor Gwynedd Yr Eifl ward
LLANBEDROG	LLANBEDROG	11	690	KA6	Dim newid/ No change
LLANENGAN	LLANENGAN	13	1430	RA1 QB6 QC6	Cyfuno wardiau Llanengan ac Abersoch, y ddwy ward yn ward Cyngor Gwynedd / Combine Llanengan, both ward in Llanengan Cyngor Gwynedd ward.
LLANNOR	ABERERCH A Y FFOR	8	845	ID6 IA6	Cyfuno wardiau Abererch a Y Ffor oherwydd y ddwy yn ward Cyngor Gwynedd Abererch/ Combine Abererch and Y Ffor ward because both in Cyngor Gwynedd Abererch ward
	EFAILNEWYDD A PENTREUCHAF	6	832	IB6 IC6	Cyfuno wardiau Efailnewydd a Pentreuchaf oherwydd mae'r ddwy yn ward Cyngor Gwynedd Efailnewydd/ Buan/ Combine Efailnewydd and Pentreuchaf ward because both in Efailnewydd/Buan Cyngor Gwynedd Ward
LLANYSTUMDWY	LLANYSTUMDWY	15	1587	FC6 FD6 FA6 FB6	Cyfuno wardiau Llanarmon, Llanybi, Llanystumdwy a Rhoslan, y bedair ward yn ward Cyngor Gwynedd Llanystumdwy/ Combine Llanarmon, Llanybi, Llansystemdwy and Rhoslan wards, four wards part of Llanystumdwy Cyngor Gwynedd ward
NEFYN	MORFA NEFYN A EDERN	8	972	MC6 MB6	Uno wardiau Morfa Nefyn a Edern oherwydd y ddwy yn ward Cyngor Gwynedd Morfa Nefyn a Thudweiliog/ Combine Morfa Nefyn and Edern ward, both in Morfa Nefyn a Thydweiliog Cyngor Gwynedd Ward
	NEFYN	7	981	MA6	Dim newid/ No change
PISTYLL	PISTYLL	10	420	HC6 HA6 HB6	Cyfuno wardiau Llithfaen, Pistyll a Carnguwch, y dair ward yn rhan o ward Cyngor Gwynedd yr Eifl/ Combine Llithfaen, Pistyll and Carnguwch/ Combine Llithfaen, Pistyll and Carnguwch wards, the three wards part of Yr Eifl Cyngor Gwynedd ward.
PORTHMADOG	DWYRAIN/EAST	4	758	DD6	Dim newid / No change
	GEST	2	278	DA6	
	MORFA BYCHAN	1	473	DC6	
	TREMADOG	3	455	DE6	
	GORLLEWIN/WEST	3	576	DB1	
	YNYS GALCH	3	450	DF6	
PWLLHELI	GOGLEDD/NORTH	7	1573	JA1	Dim newid/ No change
	DE/SOUTH	8	1339	JB1	
TUDWEILIOG	DINAS	5	328	NB6	Cyfuno wardiau Dinas, Llangwnnadr a Tudweiliog, y dair ward yn rhan o ward Cyngor Gwynedd Morfa Nefyn a Thudweiliog/ Combine Dinas, Llangwnnadr and Tudweiliog, the three wards are part of the Cyngor Gwynedd Morfa Nefyn and Thudweiliog ward
	LLANGWNNADL	2	122	NC6	
	TUDWEILIOG	5	264	NA6	
		217	20608		

MEIRIONNYDD					
CYMUNEDAU COMMUNITIES	WARDIAU WARDS	NIFER CYNGHORWY R NO.OF COUNCILLOR S	ETHOLWYR ELECTORS	DOSBARTHIA DAU PLEIDLEISIO POLLING DISTRICTS	Cynigion Draft/ Draft Proposals
ABERDYFI	ABERDYFI	11	710	B2 B1	Cyfuno wardiau Dyfi ac Abertafol, y ddwy yn rhan o ward Cyngor Gwynedd Aberdyfi/ Combine Dyfi a Abertafol wards, both part of Cyngor Gwynedd Aberdyfi ward
ABERMAW	ABERMAW	13	1650	AG2 E1 E3 E4	Dim newid/ No change
ARTHOG	ARTHOG	10	824	AB2 AR1 AB1 I5	Cyfuno wardiau Friog ac Islaw'r Dre, y ddwy ward yn rhan o ward Cyngor Gwynedd Arthog a Llangelynnin/ Combine Friog and Islaw'r Dre ward, both part of the Arthog and Llangelynnin Cyngor Gwynedd ward.
BALA	BALA	12	1423	D1	Dim newid/ No change
BRITHDIR A LLANFACHRETH	BRITHDIR A LLANFACHRETH	12	627	AM2 AQ1 AM1 R1	Cyfuno wardiau Machreth a Brithdir, y ddwy ward yn rhan o ward Cyngor Gwynedd Brithdir a Llanfachreth/ Ganllwyd/Llanelltyd/ Combine Machreth and Brithdir wards, both part of Brithdir a Llanfachreth/ Ganllwyd/Llanelltyd Cyngor Gwynedd ward
BRYNCRUG	BRYNCRUG	9	500	AP1	Dim newid/ No change
CORRIS	CORRIS	9	532	A2	Dim newid/ No change
DOLGELLAU	GOGLEDDOL/NORTHERN	7	1079	I3A, I3B	Dim newid/ No change
	DEHEUOL/SOUTHERN	7	979	I4	
DYFFRYN ARDUDWY	DYFFRYN ARDUDWY	12	1227	E5 J1 J2	Cyfuno wardiau Llanddwywe a Llaneddwyn, y ddwy yn rhan o ward Cyngor Gwynedd Dyffryn Ardudwy / Combine Llanddwywe and Llaneddwyn, both part of the Cyngor Gwynedd Dyffryn Ardudwy ward
FFESTINIOG	BOWYDD A TANYGRISIAU	6	1300	M1 Y1	Cyfuno wardiau Bowydd a Tangrisiau, y ddwy ward yn Ward Cyngor Gwynedd Bowydd/ Combine Bowydd and Tanygrisiau wards, both in Cyngor Gwynedd Bowydd ward.
	TEIGL A CONGLYWAL	5	1373	F1A, F1B K1	Cyfuno wardiau Teigl a Conglywal, y ddwy ward yn Ward Cyngor Gwynedd Teigl/ Combine Teigl and Conglywal wards, both in Cyngor Gwynedd Teigl ward.
	DIFFWYS/MAENOFFEREN	5	763	L1	Dim newid/ No change
GANLLWYD A LLANELLYD	GANLLWYD A LLANELLYD	16	526	AA2 AJ1 R2 AG1 AJ2	Cyfuno Cyngorau Cymuned Ganllwyd a Llanelltyd/ Combine Ganllwyd and Llanelltyd Community Council dwy ward newydd Llanelltyd a Ganllwyd / two new wards Llanelltyd a Ganllwyd
HARLECH	HARLECH	12	1139	N1	Dim newid/ No change
LLANBEDR	LLANBEDR	9	449	AE1	Dim newid/ No change
LLANDDERFEL	LLANDDERFEL	13	841	AK1 O1 AN1 D2	Cyfuno wardiau Llan y Betws a Llanfor, y ddwy yn rhan o ward Cyngor Gwynedd Llandderfel/ Combine Llan y Betws and Llanfor wards, both part of Cyngor Gwynedd Llandderfel wards
LLANEGRYN	LLANEGRYN	7	253	Q1	Dim newid/ No change
LLANFAIR	LLANFAIR	8	347	AU1 N2	Dim newid/ No change
LLANFIHANGEL Y PENNANT	LLANFIHANGEL Y PENNANT	8	280	A1 AP2 C1	Dim newid/ No change
LLANFROTHEN	LLANFROTHEN	8	342	S1	Dim newid/ No change
LLANGELYNIN	LLANGELYNIN	10	562	AV1 V1	Dim newid/ No change
LLANGYWER	LLANGYWER	7	210	D4 U1 D3	Cyfuno wardiau Cwm y Glyn a Gwalia, y ddwy yn rhan o ward Llandderfel Cyngor Gwynedd/ Combine Cwm y Glyn and Gwalia wards, both part of Llandderfel Cyngor Gwynedd ward
LLANUWCHLLYN	LLANUWCHLLYN	11	468	U2	Dim newid/ No change
LLANYCIL	LLANYCIL	9	333	D5	Dim newid/ No change
MAENTWROG	MAENTWROG	9	461	AD1 AO1 Y2	Dim newid/ No change
MAWDDWY	MAWDDWY	11	511	AT1 H2 AS1 H1	Cyfuno wardiau Aberangell, Dinas Mawddwy a Llanymawddwy, y dair yn rhan o ward Cyngor Gwynedd Corris/Mawddwy/ Combine Aberangell, Dinas Mawddwy a Llanymawddwy, the three part of the Cyngor Gwynedd Corris/Mawddwy ward
PENNAL	PENNAL	7	287	W1	Dim newid/ No change
PENRHYNDEUDRAETH	PENRHYNDEUDRAETH	12	1545	X1	Dim newid/ No change
TALSARNAU	TALSARNAU	10	452	AF1	Dim newid/ No change
TRAWSFYNYDD	TRAWSFYNYDD	12	669	AA1	Dim newid/ No change
TYWYN	DWYRAIN GORLLEWIN/ EAST WEST	7	1161	Z3 Z2	Cyfuno wardiau Gorllewin a Dwyrain, y ddwy yn Ward Gorllewin Cyngor Gwynedd/ Combine Gorllewin and Dwyrain ward, both in Cyngor Gwynedd Gorllewin ward
	MORFA	6	1395	Z1	Dim newid/ No change
		304	23823		

ARFON					
CYMNEDAU COMMUNITIES	WARDIAU WARDS	NIFER CYNGHORWYR NO.OF COUNCILLORS	ETHOLWYR ELECTORS	DOSBARTHADA U PLEIDLEISIO POLLING DISTRICTS	Cynigion Draft/ Draft Proposals
ABER	ABERGWYNGREGYN	7	182	P1A	Dim Newid/ No Change
BANGOR	DEWI	3	1397	T1G	Dim Newid/ No Change
	GARTH	1	521	T1B	
	GLYDER	3	1294	T1H	
	HENDRE	3	1567	T1D, T1CA	
	HIRAEI	3	1360	T1F, T1CB	
	MARCHOG	4	1576	T1E	
	MENAI	3	1244	T1A	
BETHESDA	GERLAN	5	1171	R1C, R1AC	Dim Newid/ No Change
	OGWEN	4	1240	R1AB	
	RACHUB	4	1097	R1B, R1AA	
BETWS GARMON	BETWS GARMON	8	177	H6A H6B	Cyfuno wardiau Betws Garmon a Rhyd Ddu, y ddwy ward o fewn ward Waunfawr Cyngor Gwynedd/ Combine Betws Garmon and Rhyd ddu wards, both wards in Waunfawr Cyngor Gwynedd ward
BONTNEWYDD	BONTNEWYDD	11	871	G6A G6B	Cyfuno wardiau Castellmai a Llanfaglan, y ddwy ward yn rhan o ward Cyngor Gwynedd Bontnewydd/ Combine Castellmai a Llanfaglan wards, both wards part of Cyngor Gwynedd Bontnewydd ward
CAERNARFON	DEHEUOL (PEBLIG)	4	1787	E1E, E1EC	Dim Newid/ No Change
	DWYRAIN (CADNANT)	3	1335	E1EA, E1ED	
	GOGLEDD (MENAI)	4	1774	E1A, E1BA, E1BB, E1EB	
	HENDRE	3	1420	E1DB	
	GORLLEWIN (CANOL TREF)	3	879	E1C, E1DA	
LLANBERIS	LLANBERIS	13	1555	B1B B1A	Cyfuno wardiau Llanberis a Nant Peris, dim angen wardiau yn y Gymuned/ Combine Llanberis and Nant Peris Wards, no need for wards in Communtiy
LLANDDEINIOLEN	BETHEL	4	1035	A1E	Dim Newid/ No Change
	BRYNREFAIL	1	244	A1D	Dim Newid/ No Change
	DEINIOLEN	6	1425	A1A D0A A1B A1C	Cyfuno wardiau Deiniolen, Clwt y Bont a Dinorwic gan fod y dair ward yn ward Deiniolen Cyngor Gwynedd/Combine Clwt y Bont and Dinorwic because the three are in the Cyngor gwynedd Deiniolen ward.
	PENISARWAUN A RHIWLAS	4	1140	A1F A1G	Cyfuno wardiau Penisarwaun a Rhiwlas oherwydd y ddwy yn ward Cyngor Gwynedd Penisarwaun/ Combine Penisarwaun a Rhiwlas because both in Penisarwaun Cyngor Gwynedd ward
	LLANDWROG	CARMEL A CESAREA	5	663	J6C J6B
DINAS A GROESLON		9	1417	J6E J6D	Cyfuno wardiau Dinas a Groeslon oherwydd y ddwy yn ward Cyngor Gwynedd Llanwnda/ Combine Dinas and Groeslon because both in Cyngor Gwynedd Llanwnda ward
LLANDYGAI	LLANDYGAI	14	1974	S1A S1C S1B	Cyfuno wardiau Llandygai, St Anns a Tregarth, dim angen wardiau, y dair yn rhan o ward Cyngor Gwynedd Tregarth/ Combine Llandygai, St Anns and Tregarth wards, no wards needed in the Community, all part of Tregarth Cyngor Gwynedd ward.
LLANLLECHID	LLANLLECHID	10	677	Q1B Q1A	Cyfuno wardiau Isaf a Uchaf, dim angen wardiau yn y Gymuned/ Combine Isaf and Uchaf wards, no need for ward in the Community
LLANLLYFNI	LLANLLYFNI, NANTLLE A TALYSARN	8	1463	K1C J7A K1A	Cyfuno wardiau Llanllyfni, Nantlle a Talysarn oherwydd y dair yn ward Cyngor Gwynedd Llanllyfni/ Combine Llanllyfni, Nantlle and Talysarn, the three wards parts of Llanllyfni Cyngor Gwynedd ward
	NEBO	1	254	K1E	Dim Newid/ No Change
	PENYGROES	6	1365	K1B	Dim Newid/ No Change
LLANRUG	CEUNANT A CWM Y GLO	6	768	C6D C6B	Cyfuno wardiau Ceunant a Cwm y Glo oherwydd y ddwy yn ward Cyngor Gwynedd Cwm y Glo/ Combine Ceunant and Cwm y glo because both in Cwm y Glo Cyngor Gwynedd ward
	LLANRUG	8	1435	C1A	Dim Newid/ No Change
LLANWDA	DIANS A RHOSTRYFAN	8	1106	I6D I6B	Uno wardiau Dinas A Rhostryfan oherwydd y ddwy yn ward Llanwnda Cyngor Gwynedd/ Combine Dinas and Rhostryfan because both in Llanwnda Cyngor Gwynedd ward
	RHOSGADFAN	4	496	I6A	Dim Newid/ No Change
PENTIR	FAENOL/VAYNOL	8	1759	U1A	Dim Newid/ No Change
	GLASINFRYN	4	517	U1B U1C	
WAUNFAWR	CAEATHRO	2	229	F6B	Dim Newid/ No Change
	WAUNFAWR	9	894	F6A	
Y FELINHELI	Y FELINHELI	13	1787	D1A D2A	Dim Newid/ No Change
		219	43095		

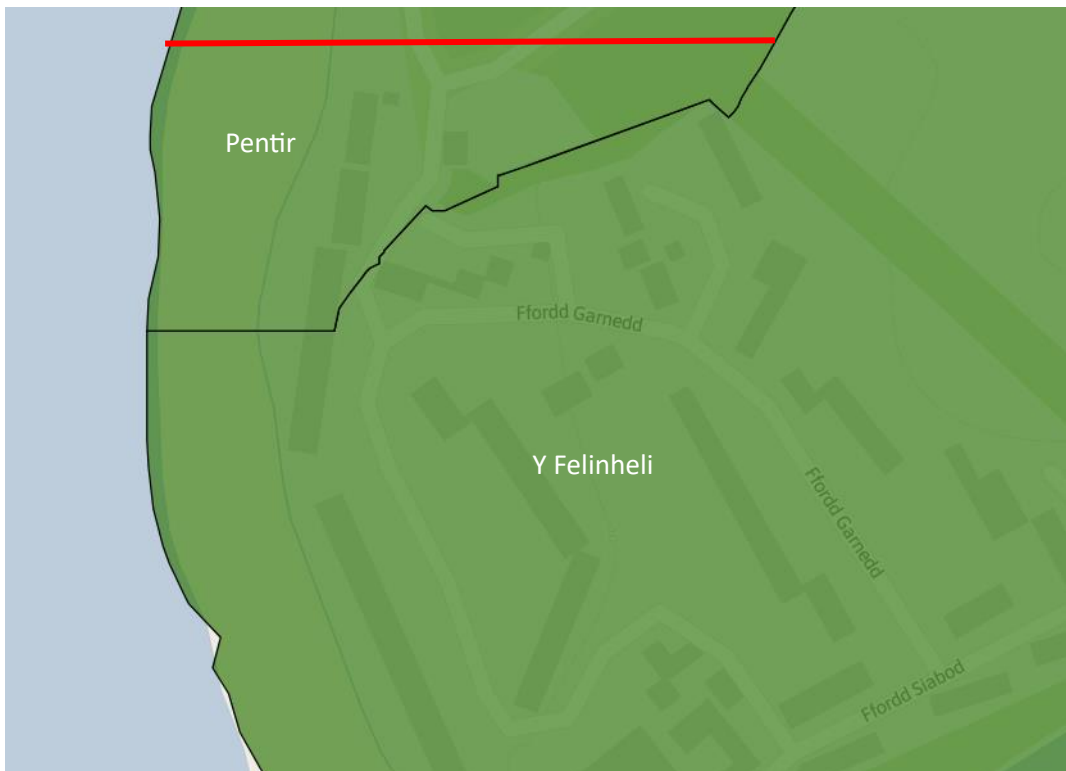
Mapiau Newid Ffiniau Cymunedol/ Community Boundary Changes Maps

Ffordd Heulyn Y Felinheli – Map Cyfredol o'r Ffin / Current Map of Boundary – Section 25



Cynnig Newid i'r Ffin/ Proposed Change to Boundary

Cynnig i newid y ffin rhwng Cyngor Cymuned Y Felinheli a Pentir. Y newid yn sicrhau fod trigolion Ffordd Heulyn i gyd yn pleidleisio yn Y Felinheli. Ar hyn o bryd, rhan o'r stryd yn pleidleisio yn Penrhosgarnedd / Proposal to change the boundary between Y Felinheli Community Council and Pentir Community Council. The amendment enables electors from Ffordd Heulyn to all vote in Y Felinheli. Currently, part of the street votes in Penrhosgarnedd.



Llwyn Bedw Rachub/Llanllechid – Map y Ffin cyfredol/ Current boundary map – Section 25

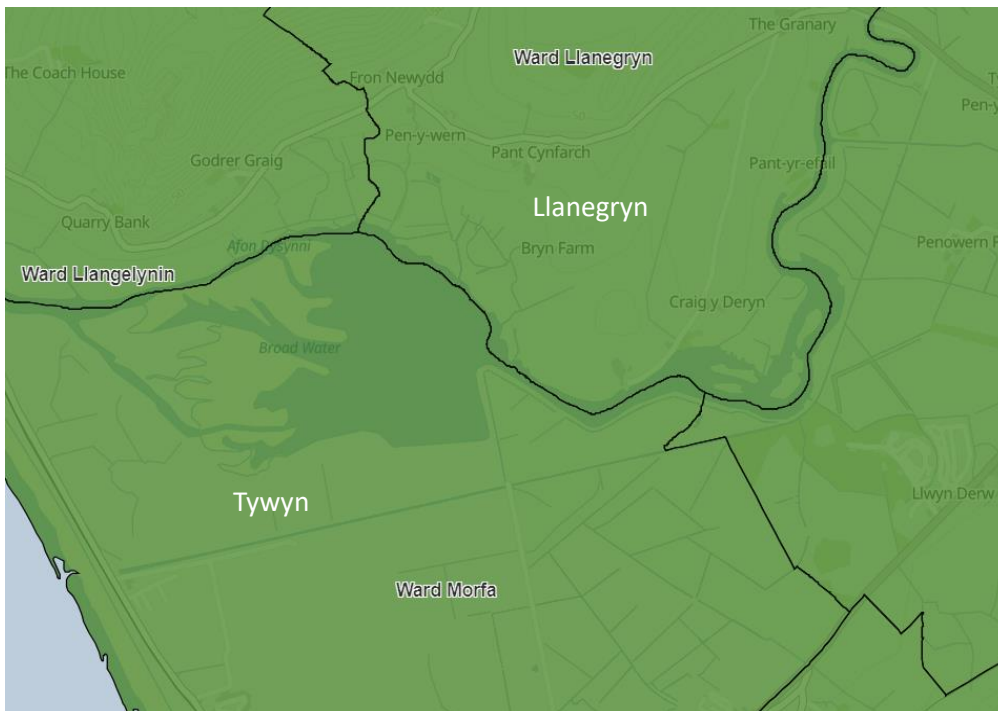


Cynnig Newid i'r Ffin/ Proposed change to Boundary

Cynnig i addasu y ffin rhwng Cyngor Cymuned Llanllechid a Bethesda fel bod trigolion Llwyn Bedw i gyd yn rhan o Gymuned Bethesda. Ar hyn o bryd rhan or stad yn pleidleisio yn Llanllechid/ Proposal to adjust the boundary between Llanllechid Community and Bethesda so that the residents of Llwyn Bedw are all part of the Bethesda Community. Currently part of an estate vote in Llanllechid.

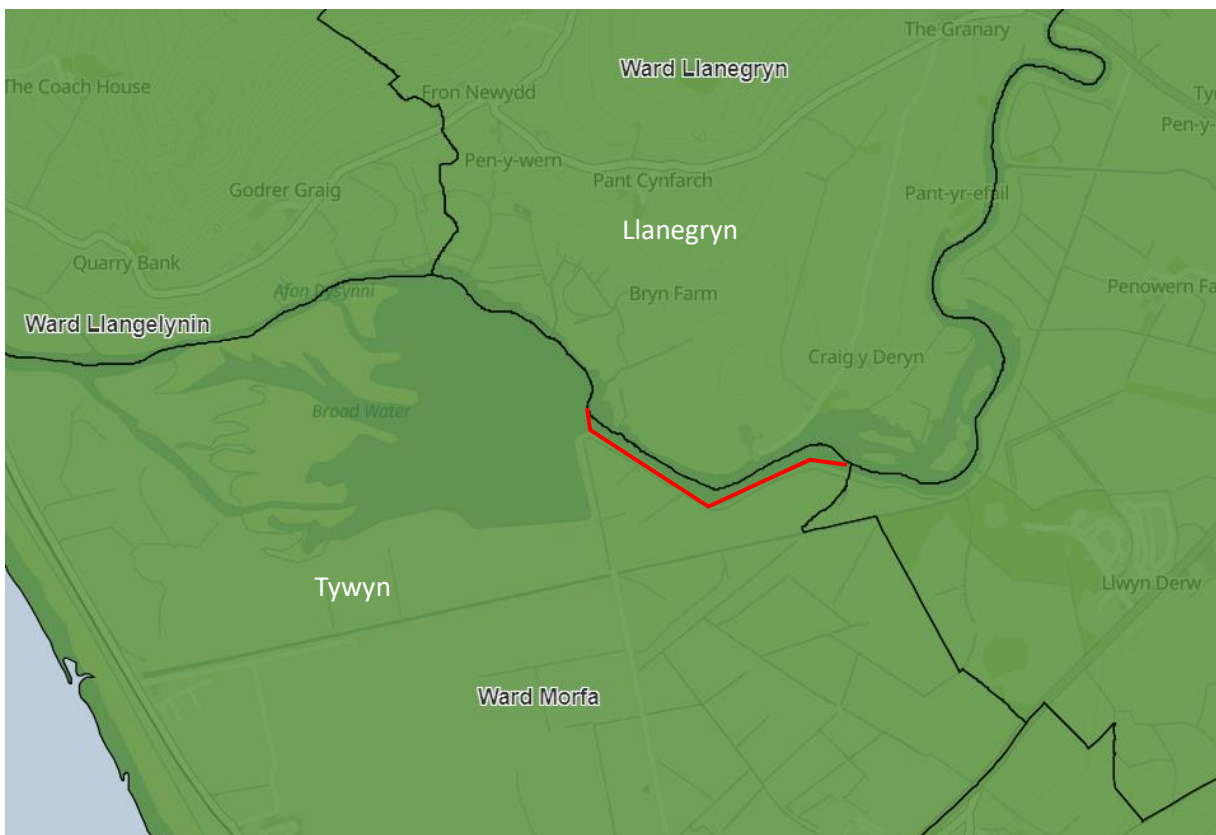


Fferm Rhyd Y Garnedd, Llanegryn, LL36 9LG – Map Ffin cyfredol /Current Boudary Map – Section 25



Cynnig Newid i'r Ffin/ Proposed Change to Boundary

Cynnig newid ffin rhwng Cymuned Llanegryn a Cymuned Tywyn fel bod tir sydd yn berchen i Fferm Rhyd y Garnedd i gyd yn rhan o Gymuned Llanegryn. / Proposal to change the boundary between the Community of Llanegryn and the Community of Tywyn so that the land belonging to Rhyd y Garnedd Farm is all part of the Community of Llanegryn.



Fferm Pant y Buarth Brynrefail – Map o'r ffin cyfredol/ Map of current boundary - Section 31

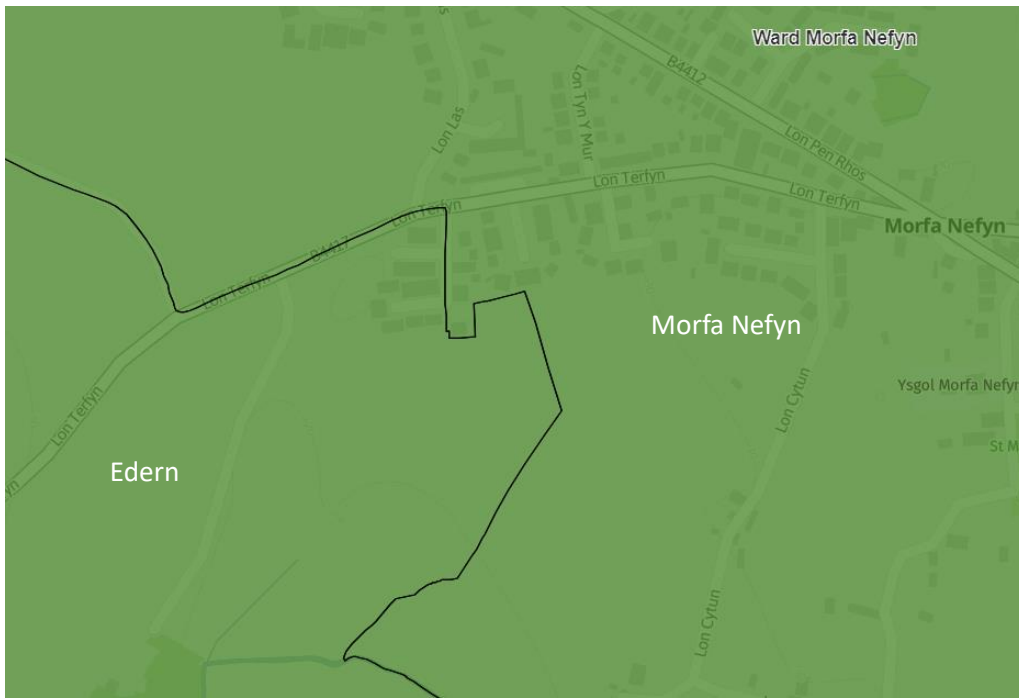


Cynnig newid i'r ffin/ Proposed changes to Boundary

Cynnig i addasu y ffin rhwng Brynrefail a Clwt-y-bont fel bod etholwyr Fferm Pant y Buarth yn medru pleidleisio yn Brynrefail. / A proposal to adjust the boundary between Brynrefail and Clwt-y-bont allowing the electors of Pant y Buarth Farm to vote in Brynrefail.



Maes Terfyn Edern – Map y Ffin Cyfredol/ Current map of Boundary – Section 31



Cynnig Newid i'r ffin/ Proposed Boundary Change

Cynnig i symud y ffin rhwng wardiau Edern a Morfa Nefyn ar Gyngor Tref Nefyn. Y newid yn galluogi i drigolion Maes Terfyn i gyd bleidleisio yn Forfa Nefyn. Ar hyn o bryd hanner y stad yn gorfod mynd i Edern i bleidleisio. Proposal to move the border between Edern and Morfa Nefyn wards on Nefyn Town Council. The change enables all residents of Maes Terfyn to vote in Morfa Nefyn. Currently half of the estate has to go to Edern to vote.

